


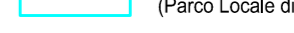

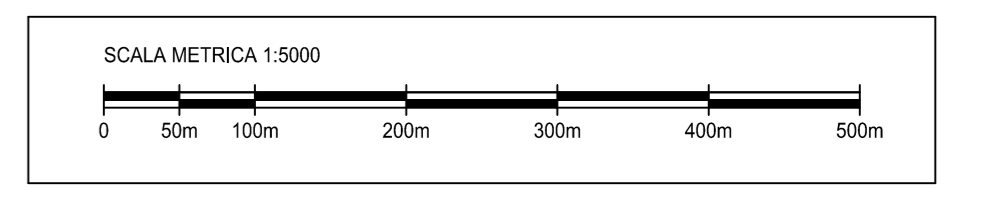




Legenda delle rettifiche cartografiche al PLUS vigente

-  Confine comunale
-  PLUS - PIANO BIANCA CENTRALE - RETTIFICATO (Piano Locale di Interesse Sovracomunale)
-  PLUS - PIANO BIANCA CENTRALE - VIGENTE (Piano Locale di Interesse Sovracomunale)
-  Rettifiche in ampliamento dovute alla cartografia
-  Rettifiche in riduzione dovute alla cartografia

N.B. LE RETTIFICHE APPORTATE AL PERIMETRO DEL PLUS SONO CONSEGUENTI AD OGGETTIVE RISULTANZE EMERSE DALLA ROTOTRASLAZIONE DEL SUO PERIMETRO ELABORATO SU BASE CARTOGRAFICA GAUSS-BOAGA ROMA 40 ALLA CARTOGRAFIA DI PGT IN UTM-32



PIANO DI GOVERNO DEL TERRITORIO L.R. 11.03.2005 n. 12		PGT
atto del PGT: DOCUMENTO DI PIANO PIANO DELLE REGOLE PIANO DEI SERVIZI		
Sindaco: Giacinto Mariani Assessore alla Pianificazione Territoriale: Edoardo Mazza Dirigente dell' Area Territoriale: Calogero Grisafi Segretario Comunale: dr. Giuseppe Massimo Crisera Gruppo di progettazione: dr. arch. Giorgio de Wolf (urbanista) prof. avv. Emanuele Boscolo (legale) geom. Gianluca Coltro (collaboratore)		Comune di SEREGNO Provincia di Monza e Brianza
adozione <small>delibera C.C. n. 125 del 12.12.2013</small>	approvazione <small>delibera C.C. n. 31 del 28.06.2014</small>	
INDIVIDUAZIONE RETTIFICHE CARTOGRAFICHE AL PLUS VIGENTE		PR_{01d}
data: GIUGNO 2014		agg.: MARZO 2015
scala: 1:5000		